







Legenda

-  -niweleta proj. drogi
-  -niweleta istn. drogi
-  -niweleta proj. progów płytowych
-  -zjazd, skrzyżowanie strona prawa
-  -zjazd, skrzyżowanie strona lewa

Rozbudowa drogi gminnej nr 213028G w m. Rokocin

 <p>PRACOWNIA PROJEKTOWA ELBI 75-800 KOSZALIN, UL. 1-go MAJA 12/20</p>					
Temat opracowania: [REDACTED]					
PROFIL PODŁUŻNY					
Inwestor:	Gmina Starogard Gdański, ul. Sikorskiego 9, 83-200 Starogard Gdański	Tytuł rysunku:			
Branża:	Drogowa	Jedn. i nazwiska:		Podpis:	Skala: 1:50-1:500
Stwierdził:	[Signature]	Nr uprawnień:			Data: 06.2014r.
Projektował:	ngr inż. Adam Bińczyk	ZAP/0053/POOD/06			Nr rys.
Opracował:	ngr inż. Adam Bińczyk	ZAP/0053/POOD/06			4.2
Sprawił:	ngr inż. Angelika Eljas-Bińczyk	ZAP/0056/POOD/06			
RYSUNEK NR 4.2 ARKUSZ NR 2/2					